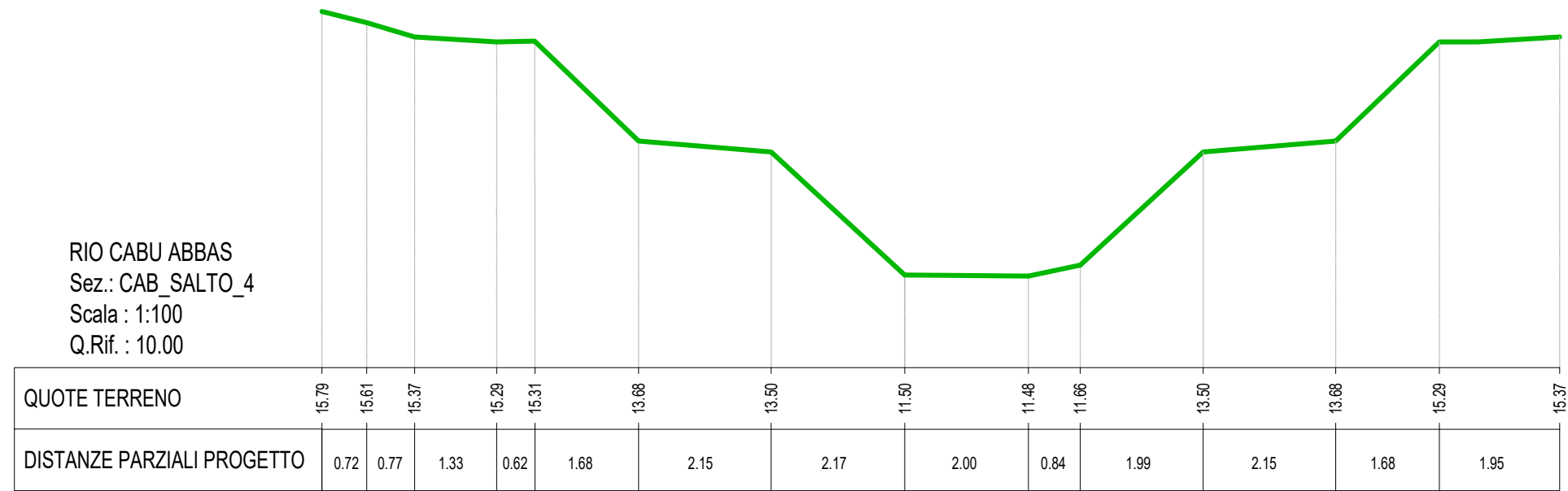
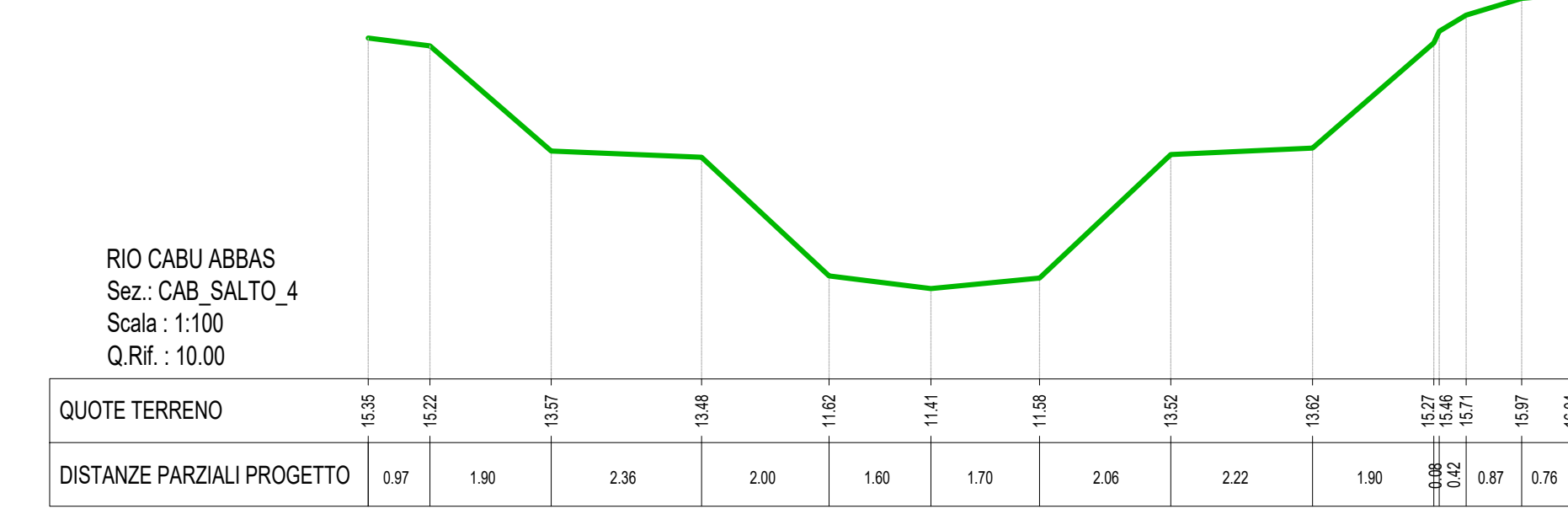



PROFILO SUPERIORE



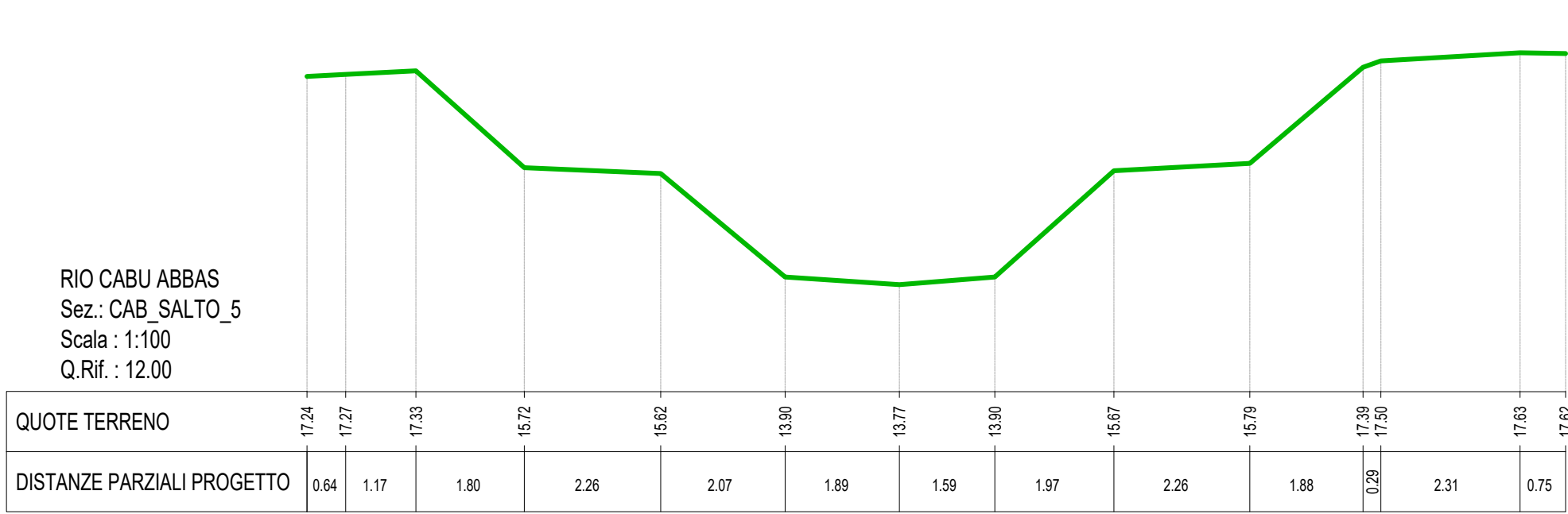
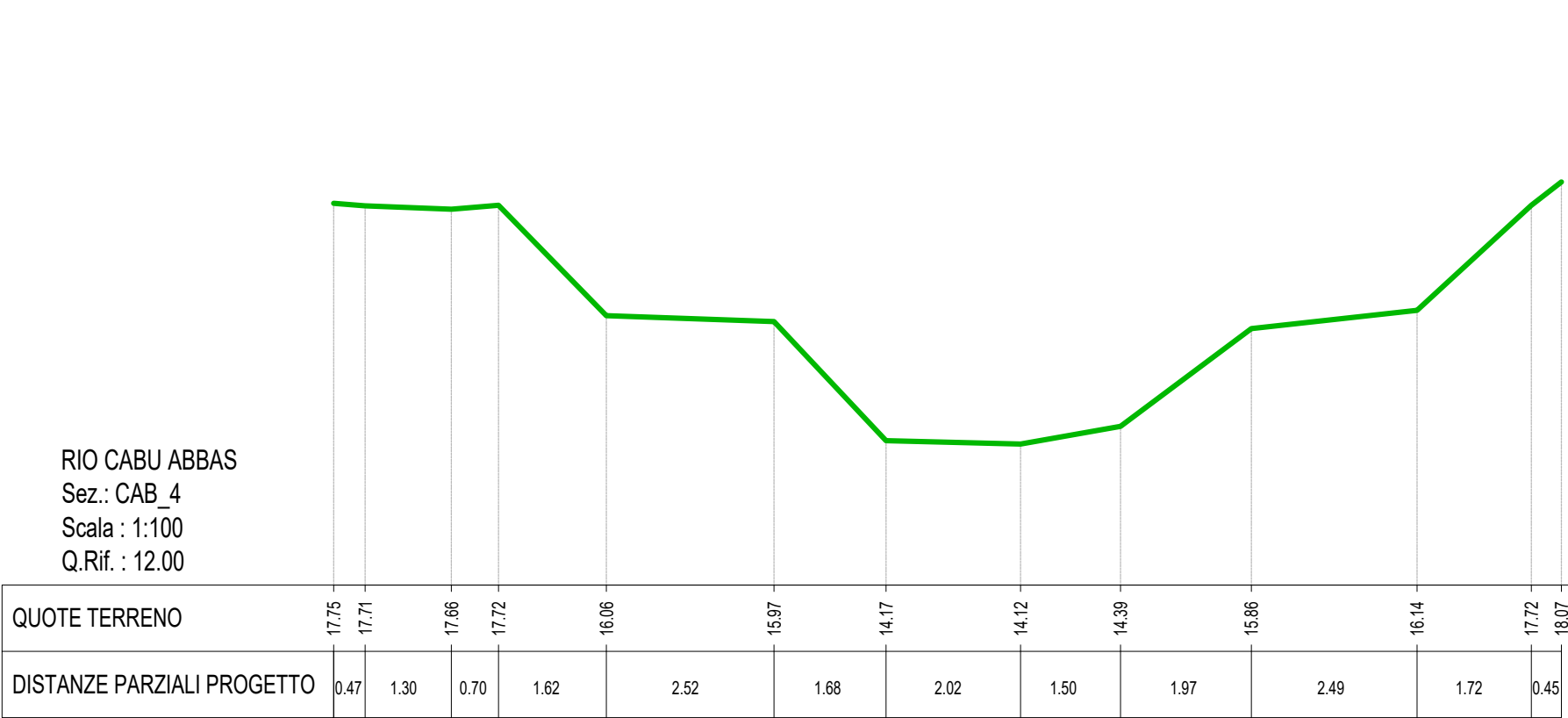
PROFILO MEDIO



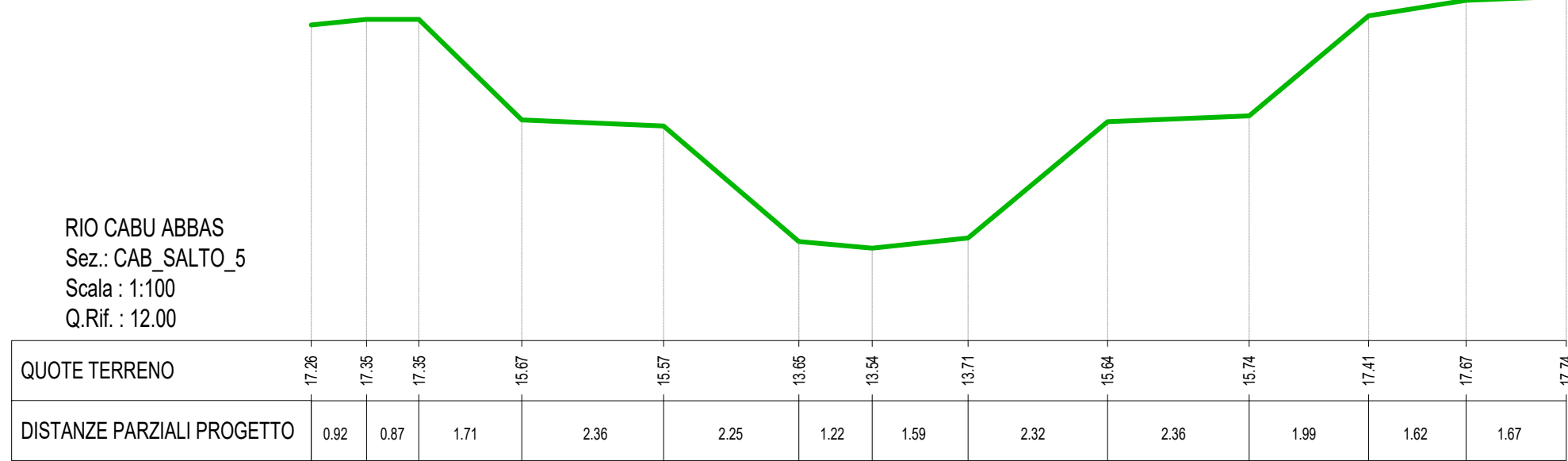
PROFILO INFERIORE



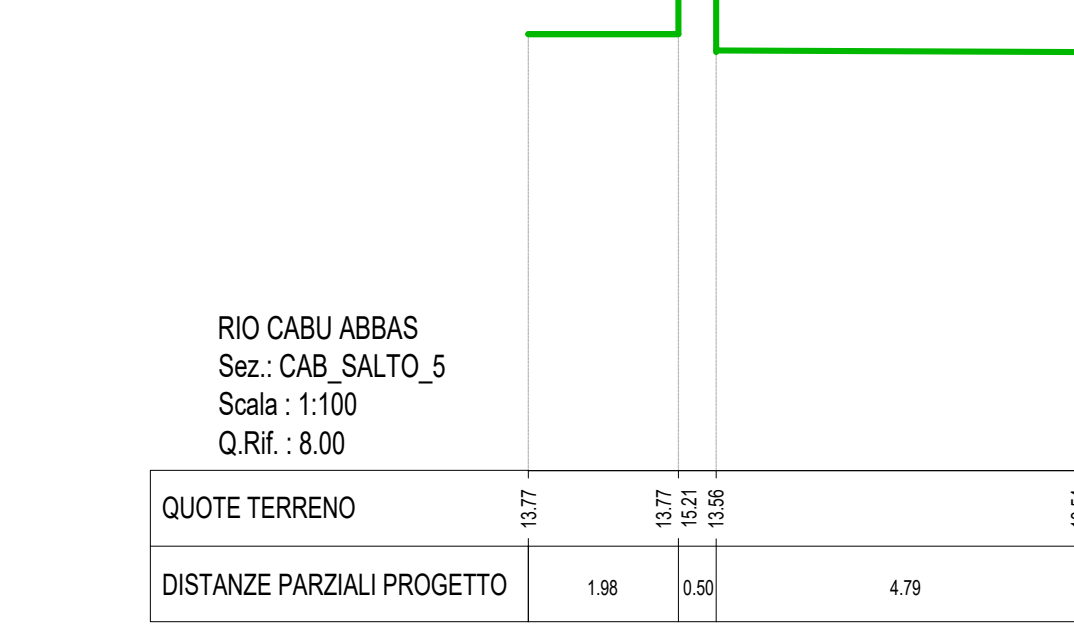
SEZIONE TRASVERSALE



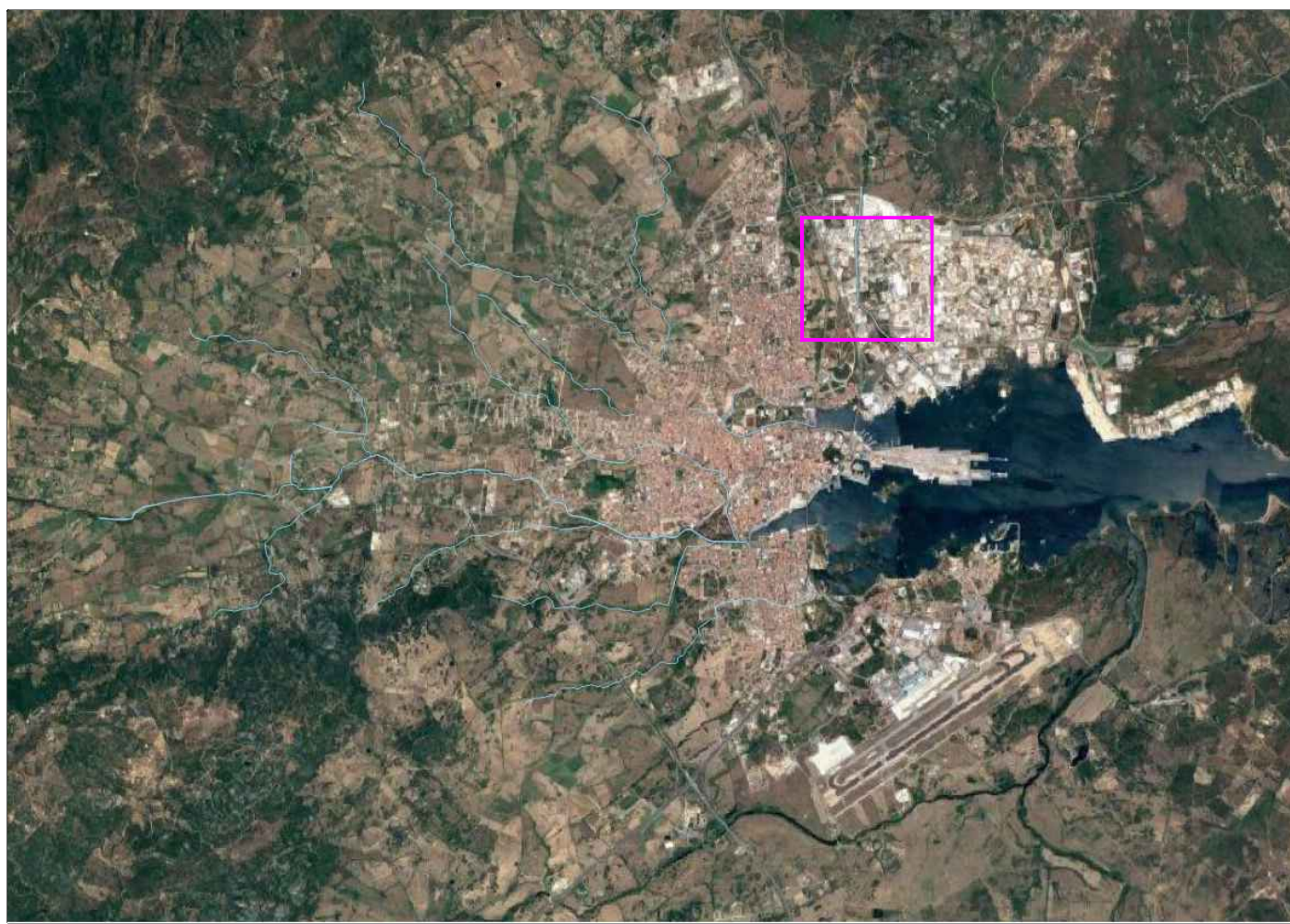
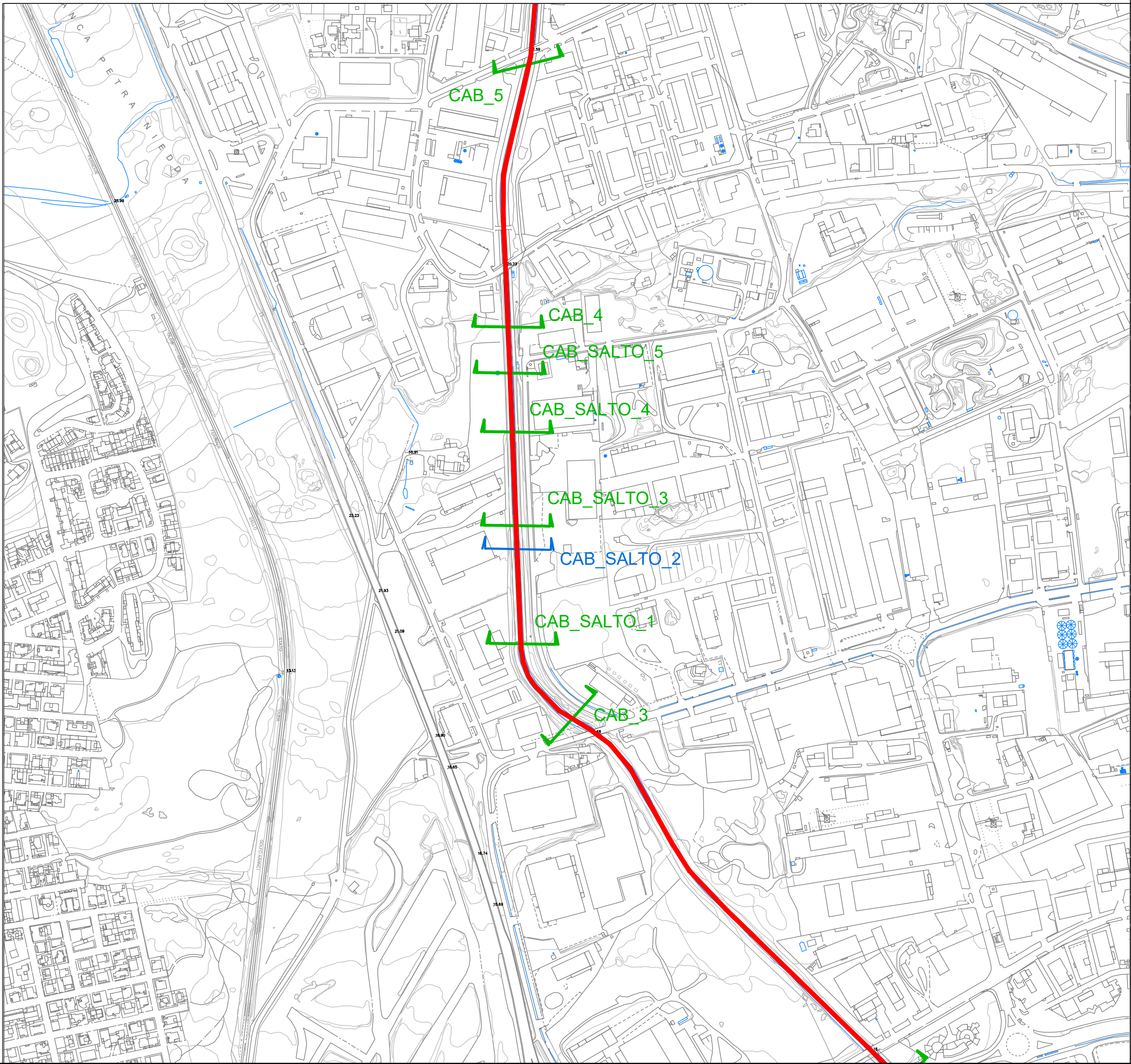
PROFILO SUPERIORE



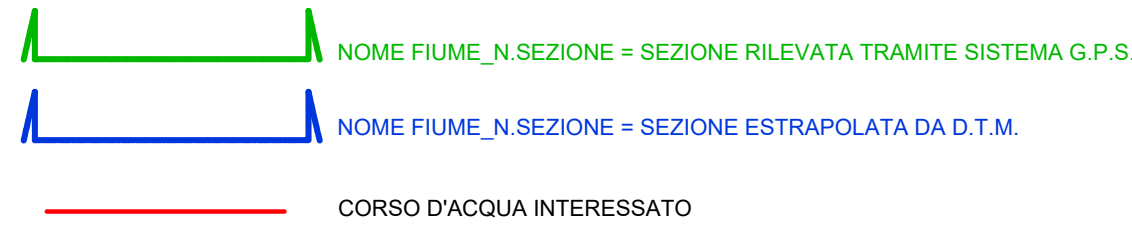
PROFILO MEDIO



SEZIONE TRASVERSALE



LEGENDA



PROGETTO DI FATTIBILITÀ TECNICO ED ECONOMICA

OLBIA E LE SUE ACQUE

Opere di mitigazione del rischio idraulico e recupero del rapporto della città con i suoi fiumi

MACROAREA 3 - AMBITO URBANO

PROGETTAZIONE RAGGRUPPAMENTO TEMPORANEO DI IMPRESE:
(Capogruppo mandataria)

BETA studio

POLITECNICA
BUILDING FOR HUMANS

Metassociati
architettura ingegneria urbanistica

IL SINDACO:
Settimo Nizzi

TITOLO

Rilievi topografici e batimetrici
Restituzioni delle indagini sullo stato di fatto
Sezioni rio Cabu Abbas - Tav. 2

IL DIRIGENTE:
Ing. Diego Ciceri

CODICE ELABORATO	B.4.4	SCALA	1 : 100 - 1:5000	DATA	OTTOBRE 2023
NOME FILE	B.4.1_B.4.35.dwg				

ELABORAZIONE PROGETTUALE	REVISIONI				
TECHNITAL S.p.A. Ing. SIMONE VENTURINI Ordine degli Ingegneri della Provincia di Verona N.42515					
0	OTTOBRE 2023	Emissione	Geom. G.FOLLESA	Ing. G. DA ROIT	Ing. S. VENTURINI
REV.	DATA	MOTIVO	REDATTO	VERIFICATO	APPROVATO